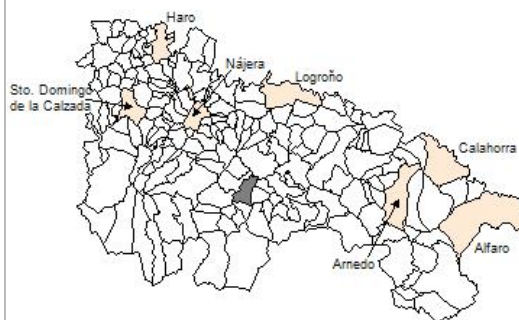


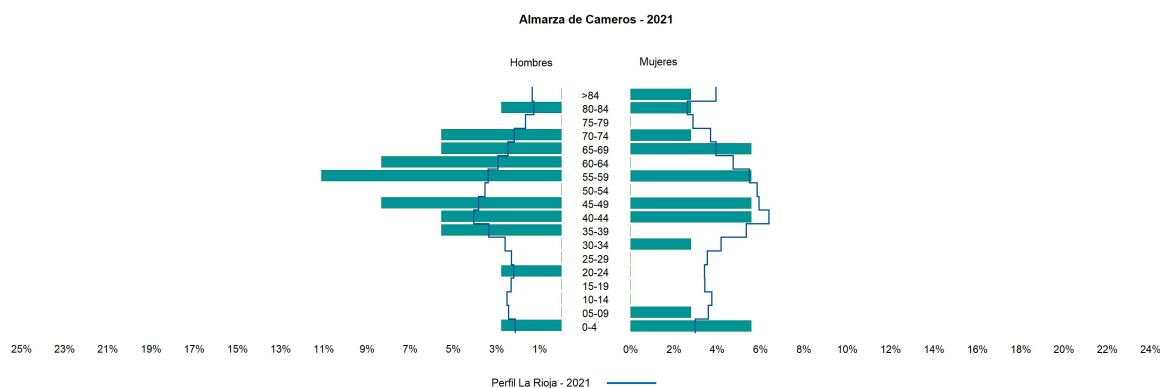
1. Datos Generales

Código INE	26012
Municipio	Almarza de Cameros
Partido judicial	Logroño
Zona de salud	Torrecilla en Cameros
Superficie municipal (Km2)	28,11
Altitud máx. del núcleo de población principal (m)	1.079
Distancia a la capital	38
Número de núcleos	3



2. Evolución Demográfica

Padrón	2015	2016	2017	2018	2019	2020	2021
Total	22	26	26	28	36	32	36
Hombres	14	16	16	16	21	21	22
Mujeres	8	10	10	12	15	11	14
Densidad	0,8	0,9	0,9	1,0	1,3	1,1	1,3
Extranjeros	1	1	1	1			



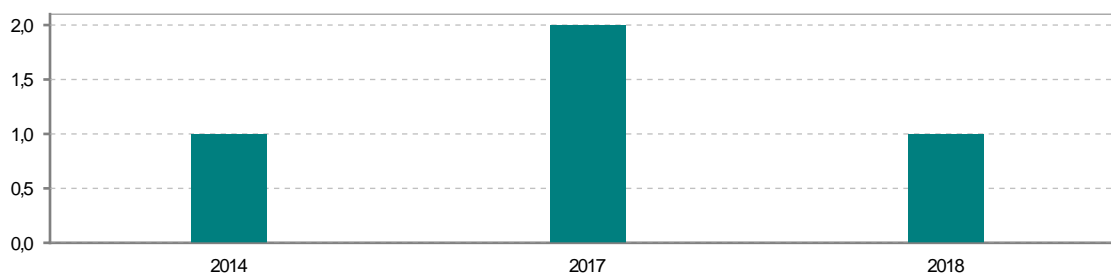
3. Índices y tasas de Población (1/1/2021)

	Almarza de Cameros	La Rioja
Ratio de feminidad (Total Mujeres / Total Hombres) x 100	63,64	102,63
Índice de infancia (Pob. de 0 a 14 / Pob. Total) x 100	13,89	14,12
Índice de tendencia (Pob. de 0 a 4 / Pob. de 5 a 9) x 100	50,00	82,91
Índice de juventud (Pob. de 15 a 29 / Pob. total) x 100	2,78	14,53
Índice de longevidad (Pob. > 84 / Pob. > 64) x 100		19,20
Índice de vejez (Pob. >= 65 / Pob. Total) x 100	27,78	21,21
Tasa de dependencia ((Pob. < 16 + Pob. > 64) / Pob. de 16 a 64) x 100	71,43	57,14
Tasa de reemplazo (Pob. de 20 a 29 / Pob. de 55 a 64) x 100	16,67	68,21
Tasa de maternidad (Pob. de 0 a 4 / Mujeres de 15 a 49) x 100	14,29	18,94
Tasa de residentes extranjeros (Total extranjeros / Pob. Total) x 100		12,79

4. Movimiento Natural de la Población

	2015	2016	2017	2018	2019	2020
Nacimientos			2	1		
Defunciones						1
Matrimonios						
Crecimiento vegetativo			2	1		-1

Nacimientos

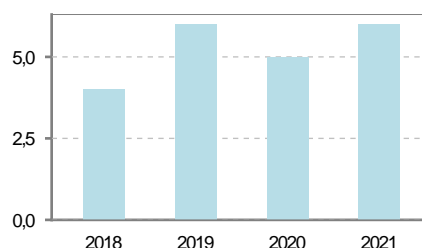


Defunciones



5. Mercado Laboral. (a 30 de junio)

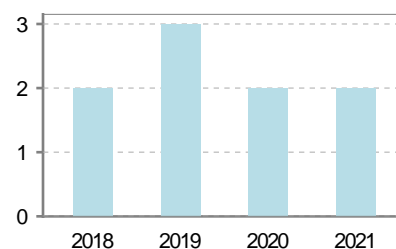
Afiliados	2018	2019	2020	2021
Total	4	6	5	6
R.General y otros	1	1		1
Autónomo no agrario	1	3	3	3
Autónomo agrario	2	2	2	2



Contratos	2018	2019	2020	2021
Total	1			
Hombres	1			
Mujeres				



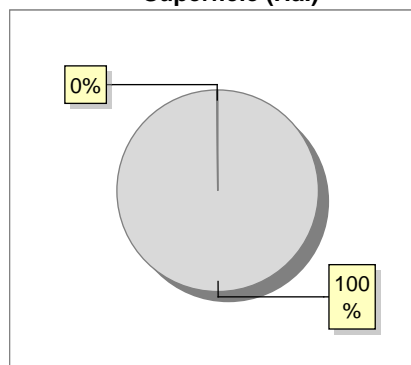
Paro registrado	2018	2019	2020	2021
Total	1	4	2	1
Hombres	1	2	1	1
Mujeres		2	1	



6. Catastro (2021)

Titulares		Unidades Urbanas	
Urbano	119	Industrial	61
Rústico	154	Residencial	46
Urbano/Rústico	233	Terciario y comercial	4
		Equipamiento	5
Unidades Rústicas			
Parcelas	3.496	Suelo vacante	45
Subparcelas	3.520	Edificio Singular	0
Valor Catastral Rústico		Superficie Urbana	
Valor (Miles de Euros)	241,98	Superficie edificada	3,48
		Superficie sin edificar	0,46
Valor Catastral Urbano (Miles de Euros)			
Valor catastral del suelo		293,79	
Valor catastral de la construcción		2.593,05	

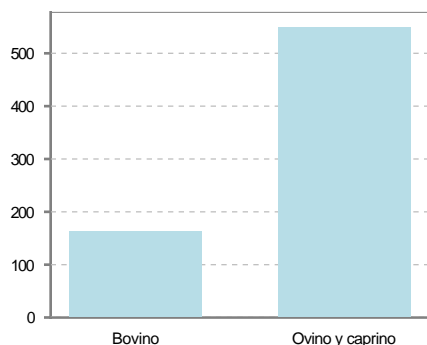
Superficie (Ha.)



● Superficie rústica (Ha.)
● Superficie urbana (Ha.)

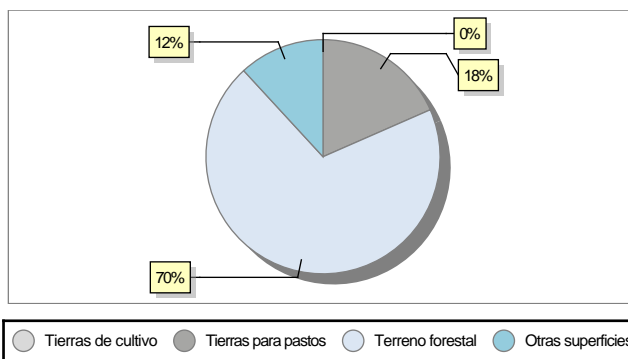
7. Ganadería (2020)

	Cabezas ganaderas	Unidades ganaderas
Aves		
Gallinas		
Pollos		
Bovinos	164	164,00
Terneros de cebo		
Vacas de carne	164	164,00
Vacas de ordeño		
Conejas		
Conejas		
Ovinos y Caprinos	550	82,50
Cabras	34	5,10
Ovejas	516	77,40
Porcinos		
Cerdas		
Cerdos de cebo		



8. Distribución General del Terreno (2020)

	Total	Regadío	Secano
Total Municipal	2.810	7	2.803
Tierras de cultivo	1	1	
Barbecho y otras tierras			
Cultivos herbáceos	1	1	
Cultivos leñosos			
Tierras para pastos	517	2	515
Pastizales	480		480
Prados naturales	37	2	35
Terreno forestal	1.959	4	1.955
Monte abierto	67		67
Monte leñoso	432		432
Monte maderable	1.460	4	1.456
Otras superficies	333		333
Erial a pastos	260		260
Espartizal			
Ríos y lagos	24		24
Superficie no agrícola	47		47
Terreno improductivo	2		2



9. Cultivos herbáceos -Ha. (2020)

	Secano	Regadío	Total
Total cultivos herbáceos		1	1
Cereales grano			
Leguminosas grano			
Patata		1	1
Cultivos industriales			
Flores y plantas			
Cultivos forrajeros			
Hortalizas			

10. Cultivos leñosos -Ha. (2020)

	Secano	Regadío	Total
Total cultivos leñosos			
Cítricos			
Frutales			
Viñedo			
Olivar			
Otros cultivos leñosos			
Viveros			

11. Entidades Financieras

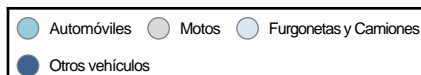
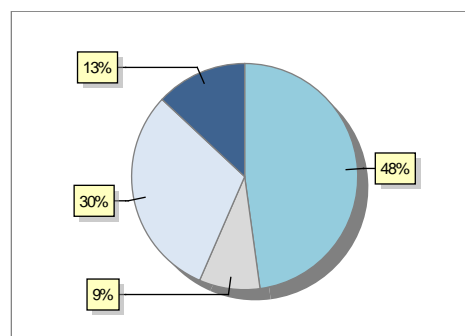
	2018	2019	2020
Entidades financieras de Depósito	0	0	0
Entidades Financieras de Crédito	0	0	0

12. Salud

	2018	2019	2020
Centros de salud	0	0	0
Consultorios	1	1	1
Farmacias	0	0	0
Botiquines	0	0	0

13. Parque de Vehículos

	2018	2019	2020	2021
Total vehículos	35	37	42	46
Automóviles	18	19	20	22
Motos	5	5	5	4
Furgonetas y Camiones	8	9	11	14
Autobuses	0	0	0	0
Tractores industriales	0	0	0	0
Otros vehículos	4	4	6	6



14. Espacios Deportivos

	2020
Campos de tiro	0
Campos de golf	0
Campos de fútbol	1
Rocodromos	0
Pistas de petanca	0
Pistas de padel	0
Pistas de atletismo	0
Piscinas cubiertas	0
Pistas de squash	0
Pistas polideportivas	1
Pistas de tenis	1
Piscinas al aire libre	1
Pabellones polideportivos	0
Pabellones con fronton	0
Frontones	2

15. Turismo (2021)

	Establecimientos	Habitaciones	Plazas
Hoteles			
Casas rurales			
Restaurantes			
Hostales			
Pensiones			
Turismo activo			
Agencias de viajes			
Apartamentos			
Campings			
Albergues turísticos			
Viviendas de uso turístico			
Empresas organizadoras de congresos y reuniones			



16. Conectividad: Banda ancha Fija

Entidad Municipal	Caudal de Bajada	Fibra optica de centralita	Fibra optica hasta el Hogar
Almarza de Cameros	<1Mb	NO	NO

17. Conectividad: Banda ancha Movil

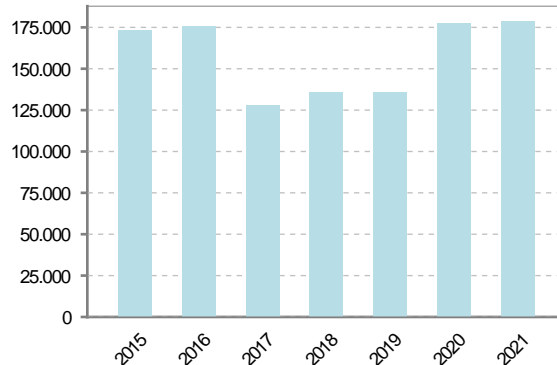
Entidad Municipal	Caudal de Bajada	UMTS
Almarza de Cameros		NO

18. Presupuestos Municipales

Gastos por capitulos

Gastos de Personal	19.800
Gastos en Bienes Corrientes y Servicios	69.240
Gastos Financieros	0
Transferencias Corrientes	2.835
Inversiones Reales	87.000
Transferencias de Capital	0
Activos Financieros	0
Pasivos Financieros	0

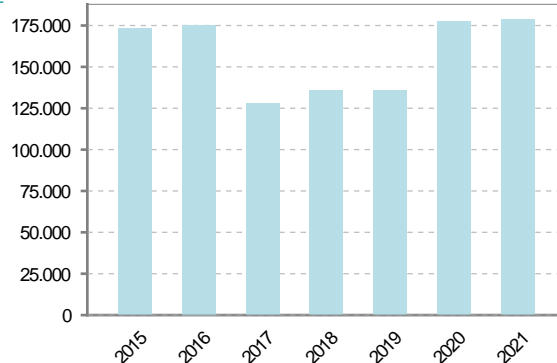
Gastos



Ingresos por capitulos

Impuestos Directos	20.940
Impuestos Indirectos	6.000
Tasas y Otros Ingresos	10.015
Transferencias Corrientes	37.500
Ingresos Patrimoniales	47.020
Enajenacion de Inversiones Reales	0
Transferencias de Capital	57.400
Activos Financieros	0
Pasivos Financieros	0

Ingresos





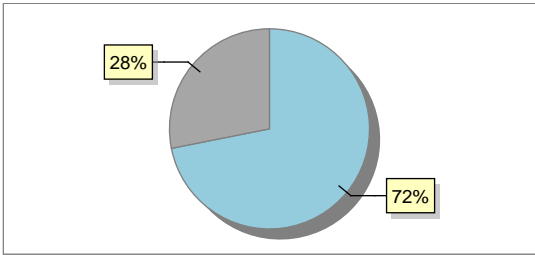
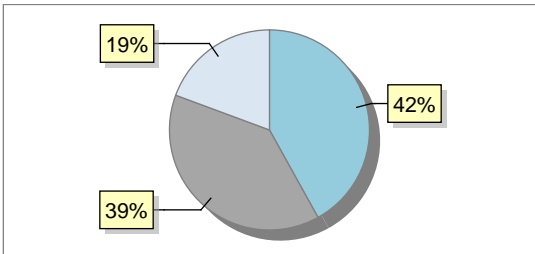
19. Educación - Curso 2021 / 2022 - Centros públicos

Educación Infantil 2º Ciclo, Primaria y Especial		ESO, Bachillerato y Ciclos Formativos	
Institución educativa		Institución educativa	
CRA	Sin centro rural agrupado	Centros	0
Colegios	0	Alumnado	
Alumnado		ESO	0
Alumnos	0	Bachillerato	0
		Ciclos Formativos	0
Alumnos			
<div>SIN DATOS</div>			

20. Educación - Curso 2021 / 2022 - Centros privados

Educación Infantil 2º Ciclo, Primaria y Especial		ESO, Bachillerato y Ciclos Formativos	
Institución educativa		Institución educativa	
Colegios	0	Centros	0
Alumnado		Alumnado	
Alumnos	0	ESO	0
		Bachillerato	0
		Ciclos Formativos	0
Alumnos			
<div>SIN DATOS</div>			

21. Elecciones

Alcalde	José Antonio	Garós	Martínez	Fecha de posesión	15-06-2019
Elecciones municipales 2019					
PP	23				
PSOE	9				
Elecciones autonómicas 2019					
PP	13				
PSOE	12				
Otros	6				